

11/2/21

Fresno County Board of Supervisors,

The Fresno Equity Coalition Map Represents ALL People in Fresno. I support the Fresno Equity Coalition Map because it accurately reflects all Fresno county populations. This map was created by the community guided by an experienced demographer and statistician and took into account over 600 Community of Interest Surveys. These proposed lines were refined by hundreds of Fresno county residents meeting on a weekly basis over the course of several months. The Fresno Equity Coalition map creates fair lines based on equity indicators like pollution burden, covid impact, and socioeconomic factors. This map draws fair and effective voting rights districts and our community needs district lines that reflect our current population and do not divide communities of interest. The Fresno Equity Coalition Map takes into account the most recent 2020 Census data to accurately reflect population changes in our county. I support the Fresno Equity Coalition Map because it gives Fresno residents the best opportunity to elect effective representatives, responsive to the needs of all, no matter their race, ethnicity, or zip code. I urge you to adopt the Fresno Equity Coalition Map. Please contact Dayana Lopez (559-340-4936) [dlopez@doloreshuerta.org](mailto:dlopez@doloreshuerta.org) or Olga Loza (559) 420-0648 [oloza@doloreshuerta.org](mailto:oloza@doloreshuerta.org) with any questions.

	Name/Nombre	Address/Direccion	Signature/Firma
1.	Martha Gomez	P.O BOX 171	Martha Gomez
2.	Maria Martinez	1911 Gardena LN	Maria Martinez
3.	Maribel Hidalgo	1420 Worth Ave Corcoran	
4.	Rosalina Gutierrez	2245 Van der ston Ave corcoran	Rosalina Gutierrez
5.	Emelia Sierra Gutierrez	9W 97- Bell corcoran cal	Emelia
6.	Marisela Cardenas	757 Lake Ave	Marisela Cardenas
7.	Adriana Farsela	1060 Chestney A, CA	Adriana F.
8.	Brenda Moreira	1166 Eric Av parlier CA	Brenda
9.	Jose Rojas	1177 ERIC AV parlier CA	Jose
10.	Richard Moreira	1178 ERIC AV parlier CA	Richard



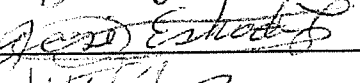

Junta de Supervisores del Condado de Tulare,

El mapa de la Coalición por la Equidad de Fresno representa a TODAS las personas en Fresno. Apoye el Mapa de la Coalición por la Equidad de Fresno porque refleja con precisión todas las poblaciones del condado de Fresno. Este mapa fue creado por la comunidad guiada por un demógrafo y estadístico experimentado que tomó en cuenta más de 600 encuestas de comunidades de interés. Estas líneas propuestas fueron reafirmadas por cientos de residentes del condado de Fresno que se reunieron semanalmente durante varios meses. El mapa de la Coalición por la Equidad de Fresno crea líneas justas basadas en indicadores de equidad como la catástrofe de contaminación, el impacto de covid y factores socioeconómicos. Este mapa dibuja distritos de derechos electorales justos y efectivos y nuestra comunidad necesita líneas de distritos que reflejen nuestra población actual y no dividan a las comunidades de interés. El Mapa de la Coalición por la Equidad de Fresno tiene en cuenta los datos más recientes del Censo de 2020 para reflejar con precisión los cambios de población en nuestro condado. Apoyo el Mapa de la Coalición de Equidad de Fresno porque brinda a los residentes de Fresno la mejor oportunidad de elegir representantes efectivos, que respondan a las necesidades de todos, sin importar su raza, etnia o código postal. Les insisto en que adopten el Mapa de la Coalición de Equidad de Fresno. Si tiene alguna pregunta comuníquese con Dayana Lopez (559-340-4936) [dlopez@doloreshuerta.org](mailto:dlopez@doloreshuerta.org) or Olga Loza (559) 420-0648 [oloza@doloreshuerta.org](mailto:oloza@doloreshuerta.org).

	Name/Nombre	Address/Direccion	Signature/Firma
1.	Volonzo Hernandez	150 Nevada	Volonzo
2.	ADILENE PEREZ	890 Nevada	Adilene
3.	Romario Jesus	901 S. Ann	Romario
4.	yaphet Grazo	50 Parlier Ave Parlier	yaphet
5.	Fidel de las	750 Fresno Ave Parlier	Fidel
6.	Alfredo Cruz	1009 Fresno Ave Parlier	Alfredo Cruz
7.	Manuel Garcia	1009 Fresno	Manuel
8.	Los Manuel Corde Gomez	700 Fresno Parlier	Los Manuel Corde
9.	Francisco Melendez	7896 S. Whitner Ave	Francisco Melendez
10.	Alvaro Garcia	7800 S. Wh, Inc. Ave Parlier, CA 93648	Alvaro Garcia

Fresno County Board of Supervisors,

The Fresno Equity Coalition Map Represents ALL People in Fresno. I support the Fresno Equity Coalition Map because it accurately reflects all Fresno county populations. This map was created by the community guided by an experienced demographer and statistician and took into account over 600 Community of Interest Surveys. These proposed lines were refined by hundreds of Fresno county residents meeting on a weekly basis over the course of several months. The Fresno Equity Coalition map creates fair lines based on equity indicators like pollution burden, covid impact, and socioeconomic factors. This map draws fair and effective voting rights districts and our community needs district lines that reflect our current population and do not divide communities of interest. The Fresno Equity Coalition Map takes into account the most recent 2020 Census data to accurately reflect population changes in our county. I support the Fresno Equity Coalition Map because it gives Fresno residents the best opportunity to elect effective representatives, responsive to the needs of all, no matter their race, ethnicity, or zip code. I urge you to adopt the Fresno Equity Coalition Map. Please contact Dayana Lopez (559-340-4936) [dlopez@doloreshuerta.org](mailto:dlopez@doloreshuerta.org) or Olga Loza (559) 420-0648 [oloza@doloreshuerta.org](mailto:oloza@doloreshuerta.org) with any questions.

	Name/Nombre	Address/Direccion	Signature/Firma
1.	Maria V Navarro	10955 S Orange Fresno CA 93725	Maria V Navarro
2.	Bolmore Garcia	1629 C St Fresno CA 93706	
3.	Gaby Abate	1415 Curtis Selma CA 93662	Gaby 
4.	Jose Esteban L	2507 Foley W Fresno CA	Jose Esteban L 
5.	KATHER MOTA	655 Lolomi	
6.	Francisco Gonzalez B	12689 1st Dr Collier CA 93615	Francisco
7.	Orlando Tinoco	14375 Ann Ave Palmdale 93648	Orlando
8.	Mano Hernandez	1836 - Perez Ave Wasela CA 93292	Mano Hernandez
9.	Clemente Martinez	1836 Perez Ave	Clemente Martinez
10.	Esteban Hdez	655 Lolomi	Esteban Hdez

Junta de Supervisores del Condado de Tulare,

El mapa de la Coalición por la Equidad de Fresno representa a TODAS las personas en Fresno. Apoye el Mapa de la Coalición por la Equidad de Fresno porque refleja con precisión todas las poblaciones del condado de Fresno. Este mapa fue creado por la comunidad guiada por un demógrafo y estadístico experimentado que tomó en cuenta más de 600 encuestas de comunidades de interés. Estas líneas propuestas fueron reafirmadas por cientos de residentes del condado de Fresno que se reunieron semanalmente durante varios meses. El mapa de la Coalición por la Equidad de Fresno crea líneas justas basadas en indicadores de equidad como la catástrofe de contaminación, el impacto de covid y factores socioeconómicos. Este mapa dibuja distritos de derechos electorales justos y efectivos y nuestra comunidad necesita líneas de distritos que reflejen nuestra población actual y no dividan a las comunidades de interés. El Mapa de la Coalición por la Equidad de Fresno tiene en cuenta los datos más recientes del Censo de 2020 para reflejar con precisión los cambios de población en nuestro condado. Apoyo el Mapa de la Coalición de Equidad de Fresno porque brinda a los residentes de Fresno la mejor oportunidad de elegir representantes efectivos, que respondan a las necesidades de todos, sin importar su raza, etnia o código postal. Les insisto en que adopten el Mapa de la Coalición de Equidad de Fresno. Si tiene alguna pregunta comuníquese con Dayana Lopez (559-340-4936) [dlopez@doloreshuerta.org](mailto:dlopez@doloreshuerta.org) or Olga Loza (559) 420-0648 [oloza@doloreshuerta.org](mailto:oloza@doloreshuerta.org).

	Name/Nombre	Address/Direccion	Signature/Firma
1.	Fili Berto Dolfoza	DIAMOND 479 Senger CA	Fili Berto
2.	Lorenzo Reyes	4399 LIAN ST Parlier 93648	Lorenzo
3.	Semuel Loza	8335 Mendocino Parlier 93648	Semuel Loza
4.	Constanca Vega	2222 8th st Senger CA	Constanca Vega
5.	Roberto Jimenez	1358 8st Parlier CA 93648	Roberto Jimenez
6.	Elena Guzman	7936 Witnet av Parlier CA	Elena
7.	Samira Hernandez	489 4st Parlier CA 93648	Samira
8.	Elena Jimenez	1346 Ori + A Parlier CA	Elena
9.	Eric Navarro	4581 Ori + AV Senger CA	Eric
10.	Carla Mendoza	1146 ERIC AV Parlier CA	Carla

Fresno County Board of Supervisors,

The Fresno Equity Coalition Map Represents ALL People in Fresno. I support the Fresno Equity Coalition Map because it accurately reflects all Fresno county populations. This map was created by the community guided by an experienced demographer and statistician and took into account over 600 Community of Interest Surveys. These proposed lines were refined by hundreds of Fresno county residents meeting on a weekly basis over the course of several months. The Fresno Equity Coalition map creates fair lines based on equity indicators like pollution burden, covid impact, and socioeconomic factors. This map draws fair and effective voting rights districts and our community needs district lines that reflect our current population and do not divide communities of interest. The Fresno Equity Coalition Map takes into account the most recent 2020 Census data to accurately reflect population changes in our county. I support the Fresno Equity Coalition Map because it gives Fresno residents the best opportunity to elect effective representatives, responsive to the needs of all, no matter their race, ethnicity, or zip code. I urge you to adopt the Fresno Equity Coalition Map. Please contact Dayana Lopez (559-340-4936) [dlopez@doloreshuerta.org](mailto:dlopez@doloreshuerta.org) or Olga Loza (559) 420-0648 [oloza@doloreshuerta.org](mailto:oloza@doloreshuerta.org) with any questions.

	Name/Nombre	Address/Direccion	Signature/Firma
	Juan Lopez	13540 Adc 381 01051	
1.	Margarito Gomez	PO Box 462 Sultan CA 93666	Margarito Gomez
2.	Rigoberto Solo	3228 E Iowa	Rigoberto Solo
3.	Eugenio Sandoval	1205 TUCKER	Eugenio Sandoval
4.	Eugenio Sandoval	1701 TUCKER AVE	Eugenio Sandoval
5.	Armando Villalobos	14470 Columbia Kingsburg	Armando Villalobos
6.	Mauricio Lopez	8816 Stewart Street CA 93648	Mauricio Lopez
7.	Jeonima Alvarado	5230 Chico Ave Kingsburg CA 93648	Jeonima Alvarado
8.	Reynaldo Casarobias	5230 Chico Ave	Reynaldo Casarobias
9.	Belia Morales	570 Merced Parkier CA 93648	Belia Morales
10.	Alberto Cocozim	570 Merced Parkier CA 93648	Alberto Cocozim

Junta de Supervisores del Condado de Tulare,

El mapa de la Coalición por la Equidad de Fresno representa a TODAS las personas en Fresno. Apoye el Mapa de la Coalición por la Equidad de Fresno porque refleja con precisión todas las poblaciones del condado de Fresno. Este mapa fue creado por la comunidad guiada por un demógrafo y estadístico experimentado que tomó en cuenta más de 600 encuestas de comunidades de interés. Estas líneas propuestas fueron reafirmadas por cientos de residentes del condado de Fresno que se reunieron semanalmente durante varios meses. El mapa de la Coalición por la Equidad de Fresno crea líneas justas basadas en indicadores de equidad como la catástrofe de contaminación, el impacto de covid y factores socioeconómicos. Este mapa dibuja distritos de derechos electorales justos y efectivos y nuestra comunidad necesita líneas de distritos que reflejen nuestra población actual y no dividan a las comunidades de interés. El Mapa de la Coalición por la Equidad de Fresno tiene en cuenta los datos más recientes del Censo de 2020 para reflejar con precisión los cambios de población en nuestro condado. Apoyo el Mapa de la Coalición de Equidad de Fresno porque brinda a los residentes de Fresno la mejor oportunidad de elegir representantes efectivos, que respondan a las necesidades de todos, sin importar su raza, etnia o código postal. Les insisto en que adopten el Mapa de la Coalición de Equidad de Fresno. Si tiene alguna pregunta comuníquese con Dayana Lopez (559-340-4936) [dlopez@doloreshuerta.org](mailto:dlopez@doloreshuerta.org) or Olga Loza (559) 420-0648 [oloza@doloreshuerta.org](mailto:oloza@doloreshuerta.org).

	Name/Nombre	Address/Dirección	Signature/Firma
1.	Marcelino Sanchez	1301 Tulame Ave	Marcelino Sanchez
2.	Victor Flores Z	3303 E Iowa ave 93702	Victor Flores Z
3.	Daniela Martinez	3303 E Iowa ave 93702	Daniela Martinez
4.	Salvador Villalobos	384-LAVITE 7252543	Salvador Villalobos
5.	Maria de Jesus	8758 S Mark ave Fresno	Maria de Jesus
6.	Leonel Navarro M.	10285 S Orange Ave Fresno	Leonel Navarro M.
7.	Luis Contrera	10285 S Orange Ave Fresno	
8.	Alberto Moreno	Chesnut Fresno	Alberto Moreno
9.	Alvaro Santos	3234 Wuhzon Selma	Alvaro Santos
10.	Miguelito Roman	TULARE 955	

Fresno County Board of Supervisors,

The Fresno Equity Coalition Map Represents ALL People in Fresno. I support the Fresno Equity Coalition Map because it accurately reflects all Fresno county populations. This map was created by the community guided by an experienced demographer and statistician and took into account over 600 Community of Interest Surveys. These proposed lines were refined by hundreds of Fresno county residents meeting on a weekly basis over the course of several months. The Fresno Equity Coalition map creates fair lines based on equity indicators like pollution burden, covid impact, and socioeconomic factors. This map draws fair and effective voting rights districts and our community needs district lines that reflect our current population and do not divide communities of interest. The Fresno Equity Coalition Map takes into account the most recent 2020 Census data to accurately reflect population changes in our county. I support the Fresno Equity Coalition Map because it gives Fresno residents the best opportunity to elect effective representatives, responsive to the needs of all, no matter their race, ethnicity, or zip code. I urge you to adopt the Fresno Equity Coalition Map. Please contact Dayana Lopez (559-340-4936) [dlopez@doloreshuerta.org](mailto:dlopez@doloreshuerta.org) or Olga Loza (559) 420-0648 [oloza@doloreshuerta.org](mailto:oloza@doloreshuerta.org) with any questions.

	Name/Nombre	Address/Direccion	Signature/Firma
1.	Octaviano Alcaraz	520 OATMAN AVE Sanger CA 93657	Octaviano Alcaraz
2.	Juan Estrada	10763 E. JEFFERSON del Rey 93616	Juan Estrada
3.	Luis Munoz	500 PINE ST	Luis Munoz
4.	FRANCISCO ANANDA	8461 17TH PARLER CA	FRANCISCO A
5.	Martin Salazar	415 W. WASHINGTON AVE	MS.
6.	Santos Lopez	4676 416 D. MENDOZA	
7.	Juan C. Martinez	1730 Bennett way Sanger 93657	Juan C. Martinez
8.	Carmen Medina	1379 AV PARTIER CA 93648	
9.	Jeresa Medina	879 PARTIER AV. 93648	
10.	Alberto Hernandez	1489 MENDOCINO ST 93648	

Junta de Supervisores del Condado de Tulare,

El mapa de la Coalición por la Equidad de Fresno representa a TODAS las personas en Fresno. Apoye el Mapa de la Coalición por la Equidad de Fresno porque refleja con precisión todas las poblaciones del condado de Fresno. Este mapa fue creado por la comunidad guiada por un demógrafo y estadístico experimentado que tomó en cuenta más de 600 encuestas de comunidades de interés. Estas líneas propuestas fueron reafirmadas por cientos de residentes del condado de Fresno que se reunieron semanalmente durante varios meses. El mapa de la Coalición por la Equidad de Fresno crea líneas justas basadas en indicadores de equidad como la catástrofe de contaminación, el impacto de covid y factores socioeconómicos. Este mapa dibuja distritos de derechos electorales justos y efectivos y nuestra comunidad necesita líneas de distritos que reflejen nuestra población actual y no dividan a las comunidades de interés. El Mapa de la Coalición por la Equidad de Fresno tiene en cuenta los datos más recientes del Censo de 2020 para reflejar con precisión los cambios de población en nuestro condado. Apoyo el Mapa de la Coalición de Equidad de Fresno porque brinda a los residentes de Fresno la mejor oportunidad de elegir representantes efectivos, que respondan a las necesidades de todos, sin importar su raza, etnia o código postal. Les insisto en que adopten el Mapa de la Coalición de Equidad de Fresno. Si tiene alguna pregunta comuníquese con Dayana Lopez (559-340-4936) [dlopez@doloreshuerta.org](mailto:dlopez@doloreshuerta.org) or Olga Loza (559) 420-0648 [oloza@doloreshuerta.org](mailto:oloza@doloreshuerta.org).

	Name/Nombre	Address/Dirección	Signature/Firma
1.	Norma Sandoval	7896 S. Whitner Ave Parlier, CA 93648	Norma Sandoval
2.	Carla Lopez	398 Tularc St	Carla Lopez
3.	Yesenia Melendez	1352 E. Amigo St Parlier, CA 93648	Yesenia Melendez
4.	BERNARDO MARTINEZ	13850 TUCUMCUM ST. APT- 107. H. 93648	Bernardo Martinez
5.	BERTOLDO MARTINEZ	2355- I ST. PARLIER CA	Bertoldo Martinez
6.	Ofelia Sandoval	7896 S. Whitner Ave Parlier, CA 93648	Ofelia Sandoval
7.	Bertha Lopez	7896 S. Whitner Ave Parlier, CA 93648	Bertha Lopez
8.	Salvador Sandoval	7896 S. Whitner Ave Parlier, CA 93648	Salvador Sandoval
9.	Jairo Sandoval	7896 S. Whitner Ave Parlier, CA 93648	Jairo Sandoval
10.	Abel Sandoval	7896 S. Whitner Ave Parlier, CA 93648	Abel Sandoval



Junta de Supervisores del Condado de Tulare,

El mapa de la Coalición por la Equidad de Fresno representa a TODAS las personas en Fresno. Apoye el Mapa de la Coalición por la Equidad de Fresno porque refleja con precisión todas las poblaciones del condado de Fresno. Este mapa fue creado por la comunidad guiada por un demógrafo y estadístico experimentado que tomó en cuenta más de 600 encuestas de comunidades de interés. Estas líneas propuestas fueron reafirmadas por cientos de residentes del condado de Fresno que se reunieron semanalmente durante varios meses. El mapa de la Coalición por la Equidad de Fresno crea líneas justas basadas en indicadores de equidad como la catástrofe de contaminación, el impacto de covid y factores socioeconómicos. Este mapa dibuja distritos de derechos electorales justos y efectivos y nuestra comunidad necesita líneas de distritos que reflejen nuestra población actual y no dividan a las comunidades de interés. El Mapa de la Coalición por la Equidad de Fresno tiene en cuenta los datos más recientes del Censo de 2020 para reflejar con precisión los cambios de población en nuestro condado. Apoyo el Mapa de la Coalición de Equidad de Fresno porque brinda a los residentes de Fresno la mejor oportunidad de elegir representantes efectivos, que respondan a las necesidades de todos, sin importar su raza, etnia o código postal. Les insisto en que adopten el Mapa de la Coalición de Equidad de Fresno. Si tiene alguna pregunta comuníquese con Dayana Lopez (559-340-4936) [dlopez@doloreshuerta.org](mailto:dlopez@doloreshuerta.org) or Olga Loza (559) 420-0648 [oloza@doloreshuerta.org](mailto:oloza@doloreshuerta.org).

	Name/Nombre	Address/Dirección	Signature/Firma
1.	JORGE PORRA	134 ANN AVE Parlier	[Signature]
2.	Daniel Mendaza	Dinuba 92674	Daniel Mendaza
3.	Jesus Martinez Villanueva	355 I ST Parlier CA 93608	[Signature]
4.	Jorge Luis Martinez	13860 TULUMENE ST APT 106H	Jorge L Martinez
5.	Aveliano Balanos	357 N Crawford Ave.	Aveliano B.
6.	Jose Roman	13785 E Manning Parlier	Jose Roman
7.	Imador Juarez	13830 Tulumene St Apt 107 H	Imador Juarez
8.	Esteban Benilla C.	8312 S Mendocino Ave Apt 303C	Esteban Benilla C.
9.	Maribel Melendez	7896 S. Whiter Ave Parlier CA 93648	Maribel Melendez
10.	Gerardo Mendoza	Rowell S 3825 Fresno CI	Gerardo Mendoza



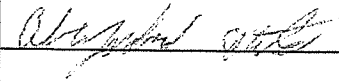
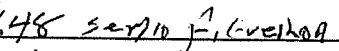

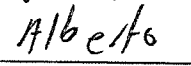




Fresno County Board of Supervisors,

The Fresno Equity Coalition Map Represents ALL People in Fresno. I support the Fresno Equity Coalition Map because it accurately reflects all Fresno county populations. This map was created by the community guided by an experienced demographer and statistician and took into account over 600 Community of Interest Surveys. These proposed lines were refined by hundreds of Fresno county residents meeting on a weekly basis over the course of several months. The Fresno Equity Coalition map creates fair lines based on equity indicators like pollution burden, covid impact, and socioeconomic factors. This map draws fair and effective voting rights districts and our community needs district lines that reflect our current population and do not divide communities of interest. The Fresno Equity Coalition Map takes into account the most recent 2020 Census data to accurately reflect population changes in our county. I support the Fresno Equity Coalition Map because it gives Fresno residents the best opportunity to elect effective representatives, responsive to the needs of all, no matter their race, ethnicity, or zip code. I urge you to adopt the Fresno Equity Coalition Map. Please contact Dayana Lopez (559-340-4936) [dlopez@doloreshuerta.org](mailto:dlopez@doloreshuerta.org) or Olga Loza (559).420-0648 [oloza@doloreshuerta.org](mailto:oloza@doloreshuerta.org) with any questions.

	Name/Nombre	Address/Direccion	Signature/Firma
1.	Roberto delgado	41752 C RD 105 SUTTER-CA	Roberto delgado
2.	Tomas Chavez	1490 COLLEGE AVE Dinuba CA 97618	Tomas Chavez
3.	Rafael Alvarez	846 HAT	Rafael
4.	Fran Morisy	6676 Dinuba CA #3 #11	Fran Morisy
5.	Roberto Garcia	8091 Griggs Rd. Dinuba CA.	Roberto Garcia
6.	Eber Rodriguez	855 W. Visalia Ca	Eber Rodriguez
7.	Ermilo Ortiz	12633 2nd. STY Eutler CA. 93615	Ermilo Ortiz
8.	Rosa Diaz	13601 7th St	Rosa Diaz
9.	Jose Madrigal	13601 7th St	Jose Madrigal
10.	Jennifer Madrigal	13601 7th St	Jennifer Madrigal



Fresno County Board of Supervisors,

The Fresno Equity Coalition Map Represents ALL People in Fresno. I support the Fresno Equity Coalition Map because it accurately reflects all Fresno county populations. This map was created by the community guided by an experienced demographer and statistician and took into account over 600 Community of Interest Surveys. These proposed lines were refined by hundreds of Fresno county residents meeting on a weekly basis over the course of several months. The Fresno Equity Coalition map creates fair lines based on equity indicators like pollution burden, covid impact, and socioeconomic factors. This map draws fair and effective voting rights districts and our community needs district lines that reflect our current population and do not divide communities of interest. The Fresno Equity Coalition Map takes into account the most recent 2020 Census data to accurately reflect population changes in our county. I support the Fresno Equity Coalition Map because it gives Fresno residents the best opportunity to elect effective representatives, responsive to the needs of all, no matter their race, ethnicity, or zip code. I urge you to adopt the Fresno Equity Coalition Map. Please contact Dayana Lopez (559-340-4936) [dlopez@doloreshuerta.org](mailto:dlopez@doloreshuerta.org) or Olga Loza (559) 420-0648 [oloza@doloreshuerta.org](mailto:oloza@doloreshuerta.org) with any questions.

	Name/Nombre	Address/Direccion	Signature/Firma
1.	Tom Hernandez V.	12540 E Cypress ave P.O.	
2.	Alberto Mendez Lo	860 E El Monte way	
3.	Alexis Olarte	5350 N. Rivera Dr #100	
4.	Sandra Figueroa	15496-E Parlier Av. Parlier CA 93648	
5.	Luis Zarate	1226 Academy Ave Sanger CA	
6.	Alberto Vasquez	370 Merced St Parlier CA 93648	
7.	Francisco Olvera	8599 S Renc Lopez	
8.	Justino Montano G.	980 Starling St Sanger CA 93657	
9.	Arturo Melendez	7890 S. Whitner Ave Parlier, CA 93648	
10.	Carlos Melendez	7896 S. Whitner Ave Parlier CA 93648	

Junta de Supervisores del Condado de Tulare,

El mapa de la Coalición por la Equidad de Fresno representa a TODAS las personas en Fresno. Apoye el Mapa de la Coalición por la Equidad de Fresno porque refleja con precisión todas las poblaciones del condado de Fresno. Este mapa fue creado por la comunidad guiada por un demógrafo y estadístico experimentado que tomó en cuenta más de 600 encuestas de comunidades de interés. Estas líneas propuestas fueron reafirmadas por cientos de residentes del condado de Fresno que se reunieron semanalmente durante varios meses. El mapa de la Coalición por la Equidad de Fresno crea líneas justas basadas en indicadores de equidad como la catástrofe de contaminación, el impacto de covid y factores socioeconómicos. Este mapa dibuja distritos de derechos electorales justos y efectivos y nuestra comunidad necesita líneas de distritos que reflejen nuestra población actual y no dividan a las comunidades de interés. El Mapa de la Coalición por la Equidad de Fresno tiene en cuenta los datos más recientes del Censo de 2020 para reflejar con precisión los cambios de población en nuestro condado. Apoyo el Mapa de la Coalición de Equidad de Fresno porque brinda a los residentes de Fresno la mejor oportunidad de elegir representantes efectivos, que respondan a las necesidades de todos, sin importar su raza, etnia o código postal. Les insisto en que adopten el Mapa de la Coalición de Equidad de Fresno. Si tiene alguna pregunta comuníquese con Dayana Lopez (559-340-4936) [dlopez@doloreshuerta.org](mailto:dlopez@doloreshuerta.org) or Olga Loza (559) 420-0648 [oloza@doloreshuerta.org](mailto:oloza@doloreshuerta.org).

	Name/Nombre	Address/Dirección	Signature/Firma
1.	Erika Witrago	165 East Ave Parlier CA	
2.	Concepción Salas	400 Sherman St	C.S.
3.	Carlos Escalante	1105 Tulare St Apt. 306 Parlier CA	Carlos Escalante
4.	Manuela Flores	2013 Tony St	Manuela Flores
5.	Miriam de Navío	2767 Lee St Solma	Miriam de Navío
6.	Jesús Barrera	1314 E. Howard Ave	
7.	Lidia Gutierrez	4564 S West Ave Corcoran	Lidia Gutierrez
8.	Arnulfo Garcia	Parlier CA 93648 13661 9TH ST.	Arnulfo Garcia
9.	Hugo Mendoza	13850 TOLUMNE ST APT 102 F	Hugo Mendoza
10.	Salvador Peñafoza	Parlier CA 13850 TOLUMNE ST APT 103 E Parlier	Salvador Peñafoza


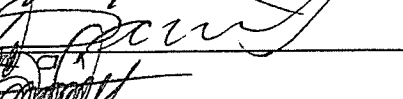





Fresno County Board of Supervisors,

The Fresno Equity Coalition Map Represents ALL People in Fresno. I support the Fresno Equity Coalition Map because it accurately reflects all Fresno county populations. This map was created by the community guided by an experienced demographer and statistician and took into account over 600 Community of Interest Surveys. These proposed lines were refined by hundreds of Fresno county residents meeting on a weekly basis over the course of several months. The Fresno Equity Coalition map creates fair lines based on equity indicators like pollution burden, covid impact, and socioeconomic factors. This map draws fair and effective voting rights districts and our community needs district lines that reflect our current population and do not divide communities of interest. The Fresno Equity Coalition Map takes into account the most recent 2020 Census data to accurately reflect population changes in our county. I support the Fresno Equity Coalition Map because it gives Fresno residents the best opportunity to elect effective representatives, responsive to the needs of all, no matter their race, ethnicity, or zip code. I urge you to adopt the Fresno Equity Coalition Map. Please contact Dayana Lopez (559-340-4936) [dlopez@doloreshuerta.org](mailto:dlopez@doloreshuerta.org) or Olga Loza (559) 420-0648 [oloza@doloreshuerta.org](mailto:oloza@doloreshuerta.org) with any questions.

	Name/Nombre	Address/Direccion	Signature/Firma
1.	Antonio Lopez	2114 Frias St	Antonio Lopez
2.	otoniel cristobal	1223 J. Estre Sanger	otoniel C-H
3.	Jayne Cervantes	2890 Milton Parker	Jayne Cervantes
4.	Carmen Mendoza	7806 Whittier Ave	Carmen Mendoza
5.	Enrique Mendoza	7806 Whittier Ave	Enrique Mendoza
6.	marcos Leyva	7804 Whittier Ave	marcos Leyva
7.	Elizabeth Mendoza	7806 Whittier Ave	Elizabeth Mendoza
8.	Ashely Mendoza	7806 Whittier Ave	Ashely Mendoza
9.	Esmeralda Mendoza	7806 Whittier Ave	Esmeralda Mendoza
10.	Anthony Mendez	7800 9th Street	Anthony Mendez

Junta de Supervisores del Condado de Tulare,

El mapa de la Coalición por la Equidad de Fresno representa a TODAS las personas en Fresno. Apoye el Mapa de la Coalición por la Equidad de Fresno porque refleja con precisión todas las poblaciones del condado de Fresno. Este mapa fue creado por la comunidad guiada por un demógrafo y estadístico experimentado que tomó en cuenta más de 600 encuestas de comunidades de interés. Estas líneas propuestas fueron reafirmadas por cientos de residentes del condado de Fresno que se reunieron semanalmente durante varios meses. El mapa de la Coalición por la Equidad de Fresno crea líneas justas basadas en indicadores de equidad como la catástrofe de contaminación, el impacto de covid y factores socioeconómicos. Este mapa dibuja distritos de derechos electorales justos y efectivos y nuestra comunidad necesita líneas de distritos que reflejen nuestra población actual y no dividan a las comunidades de interés. El Mapa de la Coalición por la Equidad de Fresno tiene en cuenta los datos más recientes del Censo de 2020 para reflejar con precisión los cambios de población en nuestro condado. Apoyo el Mapa de la Coalición de Equidad de Fresno porque brinda a los residentes de Fresno la mejor oportunidad de elegir representantes efectivos, que respondan a las necesidades de todos, sin importar su raza, etnia o código postal. Les insisto en que adopten el Mapa de la Coalición de Equidad de Fresno. Si tiene alguna pregunta comuníquese con Dayana Lopez (559-340-4936) [dlopez@doloreshuerta.org](mailto:dlopez@doloreshuerta.org) or Olga Loza (559) 420-0648 [oloza@doloreshuerta.org](mailto:oloza@doloreshuerta.org).

	Name/Nombre	Address/Direccion	Signature/Firma
1.	Adrián Estrada	4899 E. Atchison Fresno Ca 93725	
2.	David Castellano	7845 Elkhorn Av Selma Ca 93662	
3.	Gregorio Estrada U.	9899 E. Atchison Fresno Ca 93725	
4.	Garcia Bella Bulmaro	7886 E. ELKHORN	
5.	Serferina Vasquez	Knowles 22 11 Selma	Serferina Vasquez
6.	Josefina Rodriguez	8758 S. MARKS AVE Fresno ca. 93706	Josefina Rodriguez
7.	Maria Navarro	8758 S. MARKS AVE Fresno ca. 93706	Maria Navarro
8.	ELPIDIO BASURTO	1466 MARK AVE ca 93706	
9.	Saúl Moreno Olvera	1205 Tucker Ave	
10.	Jose Maciel	1909 E. TYLER AVE Fresno CA	

93702

Junta de Supervisores del Condado de Tulare,

El mapa de la Coalición por la Equidad de Fresno representa a TODAS las personas en Fresno. Apoye el Mapa de la Coalición por la Equidad de Fresno porque refleja con precisión todas las poblaciones del condado de Fresno. Este mapa fue creado por la comunidad guiada por un demógrafo y estadístico experimentado que tomó en cuenta más de 600 encuestas de comunidades de interés. Estas líneas propuestas fueron reafirmadas por cientos de residentes del condado de Fresno que se reunieron semanalmente durante varios meses. El mapa de la Coalición por la Equidad de Fresno crea líneas justas basadas en indicadores de equidad como la catástrofe de contaminación, el impacto de covid y factores socioeconómicos. Este mapa dibuja distritos de derechos electorales justos y efectivos y nuestra comunidad necesita líneas de distritos que reflejen nuestra población actual y no dividan a las comunidades de interés. El Mapa de la Coalición por la Equidad de Fresno tiene en cuenta los datos más recientes del Censo de 2020 para reflejar con precisión los cambios de población en nuestro condado. Apoyo el Mapa de la Coalición de Equidad de Fresno porque brinda a los residentes de Fresno la mejor oportunidad de elegir representantes efectivos, que respondan a las necesidades de todos, sin importar su raza, etnia o código postal. Les insisto en que adopten el Mapa de la Coalición de Equidad de Fresno. Si tiene alguna pregunta comuníquese con Dayana Lopez (559-340-4936) [dlopez@doloreshuerta.org](mailto:dlopez@doloreshuerta.org) or Olga Loza (559) 420-0648 [oloza@doloreshuerta.org](mailto:oloza@doloreshuerta.org).

	Name/Nombre	Address/Dirección	Signature/Firma
1.	Judith Avila	Dairy Ave 1008	Judith Avila
2.	Alma Sanchez	1470 North Av	Alma Sanchez
3.	Maria Serrano	2104 North Ave apt B	Maria Serrano
4.	Brian Misael Orosco	2477 Bell Ave	Brian Misael Orosco
5.	JESUS M PEÑUELAS	918 Sherman Ave	JESUS M PEÑUELAS
6.	Maria Roman	918 Sherman Ave	Maria Roman
7.	Mireli Penueles	918 Sherman Ave	Mireli Penueles
8.	Cristian Castro	918 Sherman Ave	Cristian Castro
9.	Celso Figueroa	12554 Ave 408 Oroquieta, CA 93247	Celso Figueroa
10.	Lucio Martinez	1045 E. Golden way Dinuba	Lucio Martinez

Fresno County Board of Supervisors,


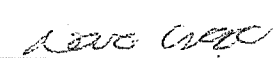

The Fresno Equity Coalition Map Represents ALL People in Fresno. I support the Fresno Equity Coalition Map because it accurately reflects all Fresno county populations. This map was created by the community guided by an experienced demographer and statistician and took into account over 600 Community of Interest Surveys. These proposed lines were refined by hundreds of Fresno county residents meeting on a weekly basis over the course of several months. The Fresno Equity Coalition map creates fair lines based on equity indicators like pollution burden, covid impact, and socioeconomic factors. This map draws fair and effective voting rights districts and our community needs district lines that reflect our current population and do not divide communities of interest. The Fresno Equity Coalition Map takes into account the most recent 2020 Census data to accurately reflect population changes in our county. I support the Fresno Equity Coalition Map because it gives Fresno residents the best opportunity to elect effective representatives, responsive to the needs of all, no matter their race, ethnicity, or zip code. I urge you to adopt the Fresno Equity Coalition Map. Please contact Dayana Lopez (559-340-4936) [dlopez@doloreshuerta.org](mailto:dlopez@doloreshuerta.org) or Olga Loza (559) 420-0648 [oloza@doloreshuerta.org](mailto:oloza@doloreshuerta.org) with any questions.

	Name/Nombre	Address/Direccion	Signature/Firma
1.	Jose Lua Lua	13891 10 Ave Orosi 93647	Jose Lua Lua
2.	Ricardo zarate	10443 zaragoza colima	Ricardo zarate
3.	gabriel Perez	12618 cotez orosi	gabriel perez
4.	Valentin Lu	12555 miller Ave orosi	Valentin Lu
5.	Alvaro Lua	12654 Aceves Ave orosi	Alvaro Lua
6.	Patricio Lua	10443 Sprayta orosi	Patricio Lua
7.	José Martinez	3839 E Butler Av Fresno CAL	Jose Martinez
8.	Esther Alvarado	3723 E Houston Ave Apt 4	Esther Alvarado
9.	Ismerai Luna	3223 E Houston Ave Apt 4	Ismerai Luna
10.	Reina Vasquez	3723 E Houston Ave Apt 4	Reina Vasquez



Junta de Supervisores del Condado de Tulare,

El mapa de la Coalición por la Equidad de Fresno representa a TODAS las personas en Fresno. Apoye el Mapa de la Coalición por la Equidad de Fresno porque refleja con precisión todas las poblaciones del condado de Fresno. Este mapa fue creado por la comunidad guiada por un demógrafo y estadístico experimentado que tomó en cuenta más de 600 encuestas de comunidades de interés. Estas líneas propuestas fueron reafirmadas por cientos de residentes del condado de Fresno que se reunieron semanalmente durante varios meses. El mapa de la Coalición por la Equidad de Fresno crea líneas justas basadas en indicadores de equidad como la catástrofe de contaminación, el impacto de covid y factores socioeconómicos. Este mapa dibuja distritos de derechos electorales justos y efectivos y nuestra comunidad necesita líneas de distritos que reflejen nuestra población actual y no dividan a las comunidades de interés. El Mapa de la Coalición por la Equidad de Fresno tiene en cuenta los datos más recientes del Censo de 2020 para reflejar con precisión los cambios de población en nuestro condado. Apoyo el Mapa de la Coalición de Equidad de Fresno porque brinda a los residentes de Fresno la mejor oportunidad de elegir representantes efectivos, que respondan a las necesidades de todos, sin importar su raza, etnia o código postal. Les insisto en que adopten el Mapa de la Coalición de Equidad de Fresno. Si tiene alguna pregunta comuníquese con Dayana Lopez (559-340-4936) [dlopez@doloreshuerta.org](mailto:dlopez@doloreshuerta.org) or Olga Loza (559) 420-0648 [oloza@doloreshuerta.org](mailto:oloza@doloreshuerta.org).

	Name/Nombre	Address/Direccion	Signature/Firma
1.	Manika Alvarado	2245 Van Dorsten Ave	
2.	Aime Martinez	2213 Garbey Ave	Aime Martinez
3.	Nora Perez	1511 Bro Ken	
4.	Graciela Espinoza	924 Sherman, Corcoran CA	
5.	Rosa Camar	1810 Hale Ave Corcoran	Rosa Camar
6.	Gabriela Lopez	2557 AVE 199 Tulare	Gabriela Lopez
7.	Guillermo Calder	1495 WHASINTO Reedly	Maria Cortez
8.	Maria Cortez	2250 Whitley esp #13	Maria Cortez
9.	Bertha Garcia	2250 Whitley esp #13	Bertha Garcia
10.	Felipe Ostero	818 W. proper Ave Orvis	Felipe Ostero

Fresno County Board of Supervisors,

The Fresno Equity Coalition Map Represents ALL People in Fresno. I support the Fresno Equity Coalition Map because it accurately reflects all Fresno county populations. This map was created by the community guided by an experienced demographer and statistician and took into account over 600 Community of Interest Surveys. These proposed lines were refined by hundreds of Fresno county residents meeting on a weekly basis over the course of several months. The Fresno Equity Coalition map creates fair lines based on equity indicators like pollution burden, covid impact, and socioeconomic factors. This map draws fair and effective voting rights districts and our community needs district lines that reflect our current population and do not divide communities of interest. The Fresno Equity Coalition Map takes into account the most recent 2020 Census data to accurately reflect population changes in our county. I support the Fresno Equity Coalition Map because it gives Fresno residents the best opportunity to elect effective representatives, responsive to the needs of all, no matter their race, ethnicity, or zip code. I urge you to adopt the Fresno Equity Coalition Map. Please contact Dayana Lopez (559-340-4936) [dlopez@doloreshuerta.org](mailto:dlopez@doloreshuerta.org) or Olga Loza (559) 420-0648 [oloza@doloreshuerta.org](mailto:oloza@doloreshuerta.org) with any questions.

	Name/Nombre	Address/Direccion	Signature/Firma
1.	Julissa Sandoval	5836 E. Townsend Fresno	Julissa Sandoval
2.	Alda Flores	3399 E Houston Ave Visalia	Alda Flores
3.	Humberto Nunez	1020 C. St. Reedley cal.	Humberto Nunez
4.	Daniel Lopez	298 N. Columbia Ave	Daniel Lopez
5.	Alexandrinio Espino	705 J St Sanger ca 9365	Alexandrinio Espino
6.	Jose Ibarra	760 J St Sanger	Jose Ibarra
7.	Maria Elena Garcia	2436 N. Rowell Ave	Maria Elena Garcia
8.	Lizbeth Alvarez	330 E. Alluvial Ave fresno	Lizbeth Alvarez
9.	Kenn Sanchez	1023 Teoloran Ave fresno	Kenn Sanchez
10.	Maria Mercedes	448 2nd Circle fresno	Maria Mercedes



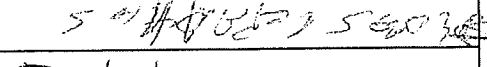
Fresno County Board of Supervisors,

The Fresno Equity Coalition Map Represents ALL People in Fresno. I support the Fresno Equity Coalition Map because it accurately reflects all Fresno county populations. This map was created by the community guided by an experienced demographer and statistician and took into account over 600 Community of Interest Surveys. These proposed lines were refined by hundreds of Fresno county residents meeting on a weekly basis over the course of several months. The Fresno Equity Coalition map creates fair lines based on equity indicators like pollution burden, covid impact, and socioeconomic factors. This map draws fair and effective voting rights districts and our community needs district lines that reflect our current population and do not divide communities of interest. The Fresno Equity Coalition Map takes into account the most recent 2020 Census data to accurately reflect population changes in our county. I support the Fresno Equity Coalition Map because it gives Fresno residents the best opportunity to elect effective representatives, responsive to the needs of all, no matter their race, ethnicity, or zip code. I urge you to adopt the Fresno Equity Coalition Map. Please contact Dayana Lopez (559-340-4936) [dlopez@doloreshuerta.org](mailto:dlopez@doloreshuerta.org) or Olga Loza (559) 420-0648 [oloza@doloreshuerta.org](mailto:oloza@doloreshuerta.org) with any questions.

	Name/Nombre	Address/Direccion	Signature/Firma
1.	Rita Flores	1030 Almond Ave Sanger	Rita Flores
2.	Yolanda Andrade	1010 El Dorado Ave	Yolanda Andrade
3.			
4.			
5.			
6.			
7.			
8.			
9.			
10.			

Junta de Supervisores del Condado de Tulare,

El mapa de la Coalición por la Equidad de Fresno representa a TODAS las personas en Fresno. Apoye el Mapa de la Coalición por la Equidad de Fresno porque refleja con precisión todas las poblaciones del condado de Fresno. Este mapa fue creado por la comunidad guiada por un demógrafo y estadístico experimentado que tomó en cuenta más de 600 encuestas de comunidades de interés. Estas líneas propuestas fueron reafirmadas por cientos de residentes del condado de Fresno que se reunieron semanalmente durante varios meses. El mapa de la Coalición por la Equidad de Fresno crea líneas justas basadas en indicadores de equidad como la catástrofe de contaminación, el impacto de covid y factores socioeconómicos. Este mapa dibuja distritos de derechos electorales justos y efectivos y nuestra comunidad necesita líneas de distritos que reflejen nuestra población actual y no dividan a las comunidades de interés. El Mapa de la Coalición por la Equidad de Fresno tiene en cuenta los datos más recientes del Censo de 2020 para reflejar con precisión los cambios de población en nuestro condado. Apoyo el Mapa de la Coalición de Equidad de Fresno porque brinda a los residentes de Fresno la mejor oportunidad de elegir representantes efectivos, que respondan a las necesidades de todos, sin importar su raza, etnia o código postal. Les insisto en que adopten el Mapa de la Coalición de Equidad de Fresno. Si tiene alguna pregunta comuníquese con Dayana Lopez (559-340-4936) [dlopez@doloreshuerta.org](mailto:dlopez@doloreshuerta.org) or Olga Loza (559) 420-0648 [oloza@doloreshuerta.org](mailto:oloza@doloreshuerta.org).

	Name/Nombre	Address/Direccion	Signature/Firma
1.	Yanica Pineda	Sut Sut 290 Ax	
2.	Crescen Alonso	240 S W N S E 711	
3.	Solberto Sandoval	460 E 107 Ave	
4.	Pablo Aquino	805 Avila Ave Apt 115 Parlier CA 93048	Pablo Aquino
5.	Mercedes Castellanos	335 Pett St Parlier	Mercedes Castellanos
6.	Karina Alvarez	855 King St	Karina Alvarez
7.	Marganett Cepeda	13780 4th St Parlier	Marganett Cepeda
8.	Jose Reyes	13780 4th St Parlier	Jose Reyes
9.	Margarito Roma	101 Tulome Parlier	Margarito Roma
10.	Ampella Santillan	1330 3th St	Ampella Santillan

Fresno County Board of Supervisors,

The Fresno Equity Coalition Map Represents ALL People in Fresno. I support the Fresno Equity Coalition Map because it accurately reflects all Fresno county populations. This map was created by the community guided by an experienced demographer and statistician and took into account over 600 Community of Interest Surveys. These proposed lines were refined by hundreds of Fresno county residents meeting on a weekly basis over the course of several months. The Fresno Equity Coalition map creates fair lines based on equity indicators like pollution burden, covid impact, and socioeconomic factors. This map draws fair and effective voting rights districts and our community needs district lines that reflect our current population and do not divide communities of interest. The Fresno Equity Coalition Map takes into account the most recent 2020 Census data to accurately reflect population changes in our county. I support the Fresno Equity Coalition Map because it gives Fresno residents the best opportunity to elect effective representatives, responsive to the needs of all, no matter their race, ethnicity, or zip code. I urge you to adopt the Fresno Equity Coalition Map. Please contact Dayana Lopez (559-340-4936) [dlopez@doloreshuerta.org](mailto:dlopez@doloreshuerta.org) or Olga Loza (559) 420-0648 [oloza@doloreshuerta.org](mailto:oloza@doloreshuerta.org) with any questions.

	Name/Nombre	Address/Direccion	Signature/Firma
1.			
2.			
3.			
4.			
5.			
6.			
7.			
8.			
9.			
10.			

Junta de Supervisores del Condado de Tulare,

El mapa de la Coalición por la Equidad de Fresno representa a TODAS las personas en Fresno. Apoye el Mapa de la Coalición por la Equidad de Fresno porque refleja con precisión todas las poblaciones del condado de Fresno. Este mapa fue creado por la comunidad guiada por un demógrafo y estadístico experimentado que tomó en cuenta más de 600 encuestas de comunidades de interés. Estas líneas propuestas fueron reafirmadas por cientos de residentes del condado de Fresno que se reunieron semanalmente durante varios meses. El mapa de la Coalición por la Equidad de Fresno crea líneas justas basadas en indicadores de equidad como la catástrofe de contaminación, el impacto de covid y factores socioeconómicos. Este mapa dibuja distritos de derechos electorales justos y efectivos y nuestra comunidad necesita líneas de distritos que reflejen nuestra población actual y no dividan a las comunidades de interés. El Mapa de la Coalición por la Equidad de Fresno tiene en cuenta los datos más recientes del Censo de 2020 para reflejar con precisión los cambios de población en nuestro condado. Apoyo el Mapa de la Coalición de Equidad de Fresno porque brinda a los residentes de Fresno la mejor oportunidad de elegir representantes efectivos, que respondan a las necesidades de todos, sin importar su raza, etnia o código postal. Les insisto en que adopten el Mapa de la Coalición de Equidad de Fresno. Si tiene alguna pregunta comuníquese con Dayana Lopez (559-340-4936) [dlopez@doloreshuerta.org](mailto:dlopez@doloreshuerta.org) or Olga Loza (559) 420-0648 [oloza@doloreshuerta.org](mailto:oloza@doloreshuerta.org).

	Name/Nombre	Address/Direccion	Signature/Firma
1.	Veronica Zandaras	3834 E Willow Ave, Visalia CA 93292	Veronica Zandaras
2.	Carlos Estrada	596 N. Honey Reedley St. 93654	Carlos Estrada
3.	ALBERTO CUEVA	298 N. COLUMBIA	ALBERTO CUEVA
4.	HERBERT ORTIZ	3534 E. Willow Ave	HERBERT ORTIZ
5.	JOSE CRUZ	700 J St SANGER	JOSE CRUZ
6.	JOSE CRUZ	596 N. Honey Reedley	JOSE CRUZ
7.	Fernando Garcia P.	387 1/2 EUEWINGLOW Reedley CA 93654	F. Garcia
8.	Ena Jimenez	1167 Eric Av. Parlier CA	Ena Jimenez
9.	Pedro Jimenez	1167 Eric Av. Parlier CA.	Pedro Jimenez
10.	Beatriz Ortega	1133 Parlier Av Parlier CA	Beatriz Ortega

Fresno County Board of Supervisors,

The Fresno Equity Coalition Map Represents ALL People in Fresno. I support the Fresno Equity Coalition Map because it accurately reflects all Fresno county populations. This map was created by the community guided by an experienced demographer and statistician and took into account over 600 Community of Interest Surveys. These proposed lines were refined by hundreds of Fresno county residents meeting on a weekly basis over the course of several months. The Fresno Equity Coalition map creates fair lines based on equity indicators like pollution burden, covid impact, and socioeconomic factors. This map draws fair and effective voting rights districts and our community needs district lines that reflect our current population and do not divide communities of interest. The Fresno Equity Coalition Map takes into account the most recent 2020 Census data to accurately reflect population changes in our county. I support the Fresno Equity Coalition Map because it gives Fresno residents the best opportunity to elect effective representatives, responsive to the needs of all, no matter their race, ethnicity, or zip code. I urge you to adopt the Fresno Equity Coalition Map. Please contact Dayana Lopez (559-340-4936) [dlopez@doloreshuerta.org](mailto:dlopez@doloreshuerta.org) or Olga Loza (559) 420-0648 [oloza@doloreshuerta.org](mailto:oloza@doloreshuerta.org) with any questions.

	Name/Nombre	Address/Direccion	Signature/Firma
1.			
2.			
3.			
4.			
5.			
6.			
7.			
8.			
9.			
10.			

Junta de Supervisores del Condado de Tulare,

El mapa de la Coalición por la Equidad de Fresno representa a TODAS las personas en Fresno. Apoye el Mapa de la Coalición por la Equidad de Fresno porque refleja con precisión todas las poblaciones del condado de Fresno. Este mapa fue creado por la comunidad guiada por un demógrafo y estadístico experimentado que tomó en cuenta más de 600 encuestas de comunidades de interés. Estas líneas propuestas fueron reafirmadas por cientos de residentes del condado de Fresno que se reunieron semanalmente durante varios meses. El mapa de la Coalición por la Equidad de Fresno crea líneas justas basadas en indicadores de equidad como la catástrofe de contaminación, el impacto de covid y factores socioeconómicos. Este mapa dibuja distritos de derechos electorales justos y efectivos y nuestra comunidad necesita líneas de distritos que reflejen nuestra población actual y no dividan a las comunidades de interés. El Mapa de la Coalición por la Equidad de Fresno tiene en cuenta los datos más recientes del Censo de 2020 para reflejar con precisión los cambios de población en nuestro condado. Apoyo el Mapa de la Coalición de Equidad de Fresno porque brinda a los residentes de Fresno la mejor oportunidad de elegir representantes efectivos, que respondan a las necesidades de todos, sin importar su raza, etnia o código postal. Les insisto en que adopten el Mapa de la Coalición de Equidad de Fresno. Si tiene alguna pregunta comuníquese con Dayana Lopez (559-340-4936) [dlopez@doloreshuerta.org](mailto:dlopez@doloreshuerta.org) or Olga Loza (559) 420-0648 [oloza@doloreshuerta.org](mailto:oloza@doloreshuerta.org).

	Name/Nombre	Address/Direccion	Signature/Firma
1.	Mario Jimenez	3836 E Townsend Fresno CA	Mario Jimenez
2.	Heriberto Martinez	3824 E Butler Av Fresno 93702	Heriberto Martinez
3.	Zael Arizamenti	3339 E Houston Ave Visalia CA	Zael
4.	SALVADOR		
5.	JESUS VILLALBA		
6.	MARCELINO		
7.	Roberto Rivas	616 E DUFF AV Redley CA	Roberto Rivas
8.	Emiliano Alonzo	218 Sunset Ave Redley CA	Emiliano
9.	Enika Talavera	548 Fresno St #2 Parker CA	Enika
10.	Crispin Vasquez	84375 Costance Ave Parker CA	CRISPIN VAZQUEZ



Junta de Supervisores del Condado de Tulare,

El mapa de la Coalición por la Equidad de Fresno representa a TODAS las personas en Fresno. Apoye el Mapa de la Coalición por la Equidad de Fresno porque refleja con precisión todas las poblaciones del condado de Fresno. Este mapa fue creado por la comunidad guiada por un demógrafo y estadístico experimentado que tomó en cuenta más de 600 encuestas de comunidades de interés. Estas líneas propuestas fueron reafirmadas por cientos de residentes del condado de Fresno que se reunieron semanalmente durante varios meses. El mapa de la Coalición por la Equidad de Fresno crea líneas justas basadas en indicadores de equidad como la catástrofe de contaminación, el impacto de covid y factores socioeconómicos. Este mapa dibuja distritos de derechos electorales justos y efectivos y nuestra comunidad necesita líneas de distritos que reflejen nuestra población actual y no dividan a las comunidades de interés. El Mapa de la Coalición por la Equidad de Fresno tiene en cuenta los datos más recientes del Censo de 2020 para reflejar con precisión los cambios de población en nuestro condado. Apoyo el Mapa de la Coalición de Equidad de Fresno porque brinda a los residentes de Fresno la mejor oportunidad de elegir representantes efectivos, que respondan a las necesidades de todos, sin importar su raza, etnia o código postal. Les insisto en que adopten el Mapa de la Coalición de Equidad de Fresno. Si tiene alguna pregunta comuníquese con Dayana Lopez (559-340-4936) [dlopez@doloreshuerta.org](mailto:dlopez@doloreshuerta.org) or Olga Loza (559) 420-0648 [oloza@doloreshuerta.org](mailto:oloza@doloreshuerta.org).

	Name/Nombre	Address/Dirección	Signature/Firma
1.	maria aceves	13520 6th Parlier	maria Aceves
2.	alvaro alaminos	13156 9th St. Parlier	alvaro alaminos
3.	Aleman Henry	13040 9th St. Parlier	Aleman Henry
4.	Ama Aleman	13631 9th St Parlier	Ama Aleman
5.	Jimmy Aleman	13640 9th St Parlier	Jimmy Aleman
6.	Blanca Aleman	13640 9th St. Parlier	Blanca Aleman
7.	jose aleman	13640 9th st parlier	jose aleman
8.	silvia Aleman	13490 9th Parlier	silvia Aleman
9.	jose aceves	13520 6th Parlier	jose aceves
10.	Enrique Andrade	13581 9th Parlier	Enrique Andrade

Fresno County Board of Supervisors,

The Fresno Equity Coalition Map Represents ALL People in Fresno. I support the Fresno Equity Coalition Map because it accurately reflects all Fresno county populations. This map was created by the community guided by an experienced demographer and statistician and took into account over 600 Community of Interest Surveys. These proposed lines were refined by hundreds of Fresno county residents meeting on a weekly basis over the course of several months. The Fresno Equity Coalition map creates fair lines based on equity indicators-like pollution burden, covid impact, and socioeconomic factors. This map draws fair and effective voting rights districts and our community needs district lines that reflect our current population and do not divide communities of interest. The Fresno Equity Coalition Map takes into account the most recent 2020 Census data to accurately reflect population changes in our county. I support the Fresno Equity Coalition Map because it gives Fresno residents the best opportunity to elect effective representatives, responsive to the needs of all, no matter their race, ethnicity, or zip code. I urge you to adopt the Fresno Equity Coalition Map. Please contact Dayana Lopez (559-340-4936) [dlopez@doloreshuerta.org](mailto:dlopez@doloreshuerta.org) or Olga Loza (559) 420-0648 [oloza@doloreshuerta.org](mailto:oloza@doloreshuerta.org) with any questions.

	Name/Nombre	Address/Direccion	Signature/Firma
1.	Elizabeth Amador	13581 9th	Elizabeth Amador
2.	Lucia Avila	8313 Mendocino	Lucia Avila
3.	Bertha Avila	8013 Mendocino	Bertha Avila
4.	Rogelio Avila	8313 Mendocino	Rogelio Avila
5.	Mireya Avila	13610 7th St. Carrier	Mireya Avila
6.	Dal demas Carreras	13051 seven st	Dal demas Carreras
7.	Felicita Pineda	13651 seven st	Felicita Pineda
8.	Martin Castellanos	7998 Whittier	Martin Castellanos
9.	Carolina Castillo	13641 8th	Carolina Castillo
10.	Roldo Cisneros	135th	Roldo Cisneros

Junta de Supervisores del Condado de Tulare,

El mapa de la Coalición por la Equidad de Fresno representa a TODAS las personas en Fresno. Apoye el Mapa de la Coalición por la Equidad de Fresno porque refleja con precisión todas las poblaciones del condado de Fresno. Este mapa fue creado por la comunidad guiada por un demógrafo y estadístico experimentado que tomó en cuenta más de 600 encuestas de comunidades de interés. Estas líneas propuestas fueron reafirmadas por cientos de residentes del condado de Fresno que se reunieron semanalmente durante varios meses. El mapa de la Coalición por la Equidad de Fresno crea líneas justas basadas en indicadores de equidad como la catástrofe de contaminación, el impacto de covid y factores socioeconómicos. Este mapa dibuja distritos de derechos electorales justos y efectivos y nuestra comunidad necesita líneas de distritos que reflejen nuestra población actual y no dividan a las comunidades de interés. El Mapa de la Coalición por la Equidad de Fresno tiene en cuenta los datos más recientes del Censo de 2020 para reflejar con precisión los cambios de población en nuestro condado. Apoyo el Mapa de la Coalición de Equidad de Fresno porque brinda a los residentes de Fresno la mejor oportunidad de elegir representantes efectivos, que respondan a las necesidades de todos, sin importar su raza, etnia o código postal. Les insisto en que adopten el Mapa de la Coalición de Equidad de Fresno. Si tiene alguna pregunta comuníquese con Dayana Lopez (559-340-4936) [dlopez@doloreshuerta.org](mailto:dlopez@doloreshuerta.org) or Olga Loza (559) 420-0648 [oloza@doloreshuerta.org](mailto:oloza@doloreshuerta.org).

	Name/Nombre	Address/Direccion	Signature/Firma
1.	Jorge Jimenes	13541 ninth St.	Jorge Jimenes
2.	Delia Jimenes	13501 9th	delia jimenes
3.	Roberto Jimenes	13551 9th	Roberto Jimenes
4.	Nancy Jurado	13508 8th	nancy jurado
5.	Robert Lopez	13531 8th St	Robert Lopez
6.	Maria Lopez	13531 8th	maria Lopez
7.	Humberto Lozano	13450 9th	Humberto Lozano
8.	Maryvel Lozano	13456 9th	Maryvel Lozano
9.	Maria Linares	13490 8th	Maria Linares
10.	Ama Sanchez	13490 8th	Ama Sanchez

Fresno County Board of Supervisors,

The Fresno Equity Coalition Map Represents ALL People in Fresno. I support the Fresno Equity Coalition Map because it accurately reflects all Fresno county populations. This map was created by the community guided by an experienced demographer and statistician and took into account over 600 Community of Interest Surveys. These proposed lines were refined by hundreds of Fresno county residents meeting on a weekly basis over the course of several months. The Fresno Equity Coalition map creates fair lines based on equity indicators like pollution burden, covid impact, and socioeconomic factors. This map draws fair and effective voting rights districts and our community needs district lines that reflect our current population and do not divide communities of interest. The Fresno Equity Coalition Map takes into account the most recent 2020 Census data to accurately reflect population changes in our county. I support the Fresno Equity Coalition Map because it gives Fresno residents the best opportunity to elect effective representatives, responsive to the needs of all, no matter their race, ethnicity, or zip code. I urge you to adopt the Fresno Equity Coalition Map. Please contact Dayana Lopez (559-340-4936) [dlopez@doloreshuerta.org](mailto:dlopez@doloreshuerta.org) or Olga Loza (559) 420-0648 [oloza@doloreshuerta.org](mailto:oloza@doloreshuerta.org) with any questions.

	Name/Nombre	Address/Direccion	Signature/Firma
1.	Jorge mardo	7906 S. A	Jorge mardo
2.	Angel mendoza	7906 S. A	Angel mendoza
3.	Beatriz Mendez	7906 S. A	Beatriz Mendez
4.	raul mendoza	7906 S. A	raul mendoza
5.	Lydia mendoza	7906 S. A	Lydia mendoza
6.	Araceli Moreno	13856 Tulome	Araceli moreno
7.	Jose moreno	13856 Tulome	Jose moreno
8.	Arturo rivero	13521 7th	Arturo rivero
9.	Linda Romero	13521 7th	Linda Romero
10.	Jose Sanchez	13521 7th	Jose sanche

Junta de Supervisores del Condado de Tulare,

El mapa de la Coalición por la Equidad de Fresno representa a TODAS las personas en Fresno. Apoye el Mapa de la Coalición por la Equidad de Fresno porque refleja con precisión todas las poblaciones del condado de Fresno. Este mapa fue creado por la comunidad guiada por un demógrafo y estadístico experimentado que tomó en cuenta más de 600 encuestas de comunidades de interés. Estas líneas propuestas fueron reafirmadas por cientos de residentes del condado de Fresno que se reunieron semanalmente durante varios meses. El mapa de la Coalición por la Equidad de Fresno crea líneas justas basadas en indicadores de equidad como la catástrofe de contaminación, el impacto de covid y factores socioeconómicos. Este mapa dibuja distritos de derechos electorales justos y efectivos y nuestra comunidad necesita líneas de distritos que reflejen nuestra población actual y no dividan a las comunidades de interés. El Mapa de la Coalición por la Equidad de Fresno tiene en cuenta los datos más recientes del Censo de 2020 para reflejar con precisión los cambios de población en nuestro condado. Apoyo el Mapa de la Coalición de Equidad de Fresno porque brinda a los residentes de Fresno la mejor oportunidad de elegir representantes efectivos, que respondan a las necesidades de todos, sin importar su raza, etnia o código postal. Les insisto en que adopten el Mapa de la Coalición de Equidad de Fresno. Si tiene alguna pregunta comuníquese con Dayana Lopez (559-340-4936) [dlopez@doloreshuerta.org](mailto:dlopez@doloreshuerta.org) or Olga Loza (559) 420-0648 [oloza@doloreshuerta.org](mailto:oloza@doloreshuerta.org).

	Name/Nombre	Address/Dirección	Signature/Firma
1.	Luisa Martin	13504 6 <sup>th</sup>	Luisa Martin
2.	Rogelio Martin	13504 6 <sup>th</sup>	Rogelio Martin
3.	Jose Gonzalez	13504 6 <sup>th</sup> portier	Jose Gonzalez
4.	Georgina Gonzalez	13890 8 <sup>th</sup>	Georgina Gonzalez
5.	Jose Gomez	13590 8 <sup>th</sup>	Jose Gomez
6.	maria gomez	13590 8 <sup>th</sup>	maria Gomez
7.	Leopoldo Gomez	13590 8 <sup>th</sup>	Leopoldo Gomez
8.	Ruben Gomez	13590 8 <sup>th</sup>	Ruben Gomez
9.	Alberto Gonzalez	13590 8 <sup>th</sup>	Alberto Gonzalez
10.	norma vazquez	13340 7 <sup>th</sup>	norma vazquez

Fresno County Board of Supervisors,

The Fresno Equity Coalition Map Represents ALL People in Fresno. I support the Fresno Equity Coalition Map because it accurately reflects all Fresno county populations. This map was created by the community guided by an experienced demographer and statistician and took into account over 600 Community of Interest Surveys. These proposed lines were refined by hundreds of Fresno county residents meeting on a weekly basis over the course of several months. The Fresno Equity Coalition map creates fair lines based on equity indicators like pollution burden, covid impact, and socioeconomic factors. This map draws fair and effective voting rights districts and our community needs district lines that reflect our current population and do not divide communities of interest. The Fresno Equity Coalition Map takes into account the most recent 2020 Census data to accurately reflect population changes in our county. I support the Fresno Equity Coalition Map because it gives Fresno residents the best opportunity to elect effective representatives, responsive to the needs of all, no matter their race, ethnicity, or zip code. I urge you to adopt the Fresno Equity Coalition Map. Please contact Dayana Lopez (559-340-4936) [dlopez@doloreshuerta.org](mailto:dlopez@doloreshuerta.org) or Olga Loza (559) 420-0648 [oloza@doloreshuerta.org](mailto:oloza@doloreshuerta.org) with any questions.

	Name/Nombre	Address/Direccion	Signature/Firma
1.	Efrain gozalez	13621 nine st	efrain gozalez
2.	Maria gozalez	13621 nine st	Maria gozalez
3.	roc gozales	13621 nine st	roc gozales
4.	Patricia Gonzalez	13621 nine st	Patricia Gonzales
5.	Fernando guerrero	13620 9th	Fernando Guerrero
6.	Efren garcia	13620 9th	efren garcia
7.	Mauro Herrera	13561 8th	Mauro Herrera
8.	Rosalva Anador	13561 8th	Rosalva Anador
9.	Ismael Jimenez	13620 6th	Ismael Jimenez
10.	Maria Jimenez	13620 6th	Maria Jimenez

Fresno County Board of Supervisors,

The Fresno Equity Coalition Map Represents ALL People in Fresno. I support the Fresno Equity Coalition Map because it accurately reflects all Fresno county populations. This map was created by the community guided by an experienced demographer and statistician and took into account over 600 Community of Interest Surveys. These proposed lines were refined by hundreds of Fresno county residents meeting on a weekly basis over the course of several months. The Fresno Equity Coalition map creates fair lines based on equity indicators like pollution burden, covid impact, and socioeconomic factors. This map draws fair and effective voting rights districts and our community needs district lines that reflect our current population and do not divide communities of interest. The Fresno Equity Coalition Map takes into account the most recent 2020 Census data to accurately reflect population changes in our county. I support the Fresno Equity Coalition Map because it gives Fresno residents the best opportunity to elect effective representatives, responsive to the needs of all, no matter their race, ethnicity, or zip code. I urge you to adopt the Fresno Equity Coalition Map. Please contact Dayana Lopez (559-340-4936) [dlopez@doloreshuerta.org](mailto:dlopez@doloreshuerta.org) or Olga Loza (559) 420-0648 [oloza@doloreshuerta.org](mailto:oloza@doloreshuerta.org) with any questions.

	Name/Nombre	Address/Direccion	Signature/Firma
1.	Miguel Garcia	13659 8th St	Miguel Garcia
2.	Clementina Garcia	13659 8 St	Clementina Garcia
3.	Eva Garcia	13659 8th St	Eva Garcia
4.	Juan Garcia	13659 8th St	Juan Garcia
5.	Carmen Garcia	13659 8 St	Carmen Garcia
6.	Grandi Garcia	13654 8 street	Grandi Garcia
7.	Rosario Garcia	13660 8th	Rosario Garcia
8.	Teresa Garcia	13660 8th	Teresa Garcia
9.	Carlos Graduna	13504 6th St	Carlos Graduna
10.	Emma Martin	13504 6	Emma Martin

Junta de Supervisores del Condado de Tulare,

El mapa de la Coalición por la Equidad de Fresno representa a TODAS las personas en Fresno. Apoye el Mapa de la Coalición por la Equidad de Fresno porque refleja con precisión todas las poblaciones del condado de Fresno. Este mapa fue creado por la comunidad guiada por un demógrafo y estadístico experimentado que tomó en cuenta más de 600 encuestas de comunidades de interés. Estas líneas propuestas fueron reafirmadas por cientos de residentes del condado de Fresno que se reunieron semanalmente durante varios meses. El mapa de la Coalición por la Equidad de Fresno crea líneas justas basadas en indicadores de equidad como la catástrofe de contaminación, el impacto de covid y factores socioeconómicos. Este mapa dibuja distritos de derechos electorales justos y efectivos y nuestra comunidad necesita líneas de distritos que reflejen nuestra población actual y no dividan a las comunidades de interés. El Mapa de la Coalición por la Equidad de Fresno tiene en cuenta los datos más recientes del Censo de 2020 para reflejar con precisión los cambios de población en nuestro condado. Apoyo el Mapa de la Coalición de Equidad de Fresno porque brinda a los residentes de Fresno la mejor oportunidad de elegir representantes efectivos, que respondan a las necesidades de todos, sin importar su raza, etnia o código postal. Les insisto en que adopten el Mapa de la Coalición de Equidad de Fresno. Si tiene alguna pregunta comuníquese con Dayana Lopez (559-340-4936) [dlopez@doloreshuerta.org](mailto:dlopez@doloreshuerta.org) or Olga Loza (559) 420-0648 [oloza@doloreshuerta.org](mailto:oloza@doloreshuerta.org).

	Name/Nombre	Address/Dirección	Signature/Firma
1.	Graciela Cisneros	13502 7th st	Graciela Cisneros
2.	Martin Contreras	13502 7th	Martin Contreras
3.	María Camacho	13500 7th	María Camacho
4.	Eunice Escalante	13490 9th	Eunice Escalante
5.	Juan Luna	13000 6th	Juan Luna
6.	Francisco Valdovinos	13520 8th	Francisco Valdovinos
7.	Raul Galvan	13520 8th	Raul Galvan
8.	Jose Garcia	13520 8th	Jose Garcia
9.	Maria Garcia	13520 8th	Maria Garcia
10.	Juan Garcia	13520 8th	Juan Garcia



First Name/ Nombre	Last Name/ Apellido	Zip Code/Código Postal
Amy	Arambula	93704
Juan	Arambula	93704
Simone	Cranston-Rhodes	93705
Marina	Magdaleno	93705
Sean	Boyd	93721
Hanna	Krebs	93711
Gary	Lasky	93704
Felipe	Perez	93622
Heather	Evans	93722
Venancio	Gaona	93727
Michael	Evans	93705
Ronald	Martin	93726-1081
Devin	Carroll	93711
Moises	Hernandez	93657
Juan	Garcia	93701
Gloria	Hernandez	93703
Victor	Chavez	93704
Isaac	Caro	93662
Stan	Santos	93703
Leonard	Carrillo	93711
Armidia	Espinoza	93711
Lilia	Chavez	93704
Bernadette	Vazquez	93704
Ariana	Martinez Lott	93703
Sarah	Sharpe	93704
Irene	Romero	93711
Eliseo	Gamiño	93622
James D.	Mendez	93711-2834
Dorothy "Dottie"	Smith	93722
Carmen	Navarro	93728
Vivian	Velasco Paz	93619
Manuel	Romero	93711
Paul	Garcia	93737
Susana	Pinal	93727
Esperanza	Avalos	93726
Eliseo	Gamino	93622
Carmen	Romero	93723
Isabel	Solorio	93656
Mehmet	Mcmillan	93265
Salazar	Carmina	93702
Dolores	Arredondo	93711
Jose Antonio	Ramirez	93701
Gunnar	Jensen	93704
Steve	Claassen	93602
Belinda	Aguilar	93611
SUSAN	MEDINA	93619
Benjamin	Cuellar	93611
Jill	McCarthy	93704
Alejandra	Juarez	93630

First Name/ Nombre	Last Name/ Apellido	Zip Code/Código Postal
Martina	Juarez	93630
Larry	Gonzales	93291
Gohar	Samarjian	93711
Diana	Lopez	93640
Diana A.	Rodriguez	93657
Paula	Robitschek-Silva	93727
Felipe	Perez	93622
Ashlee	Lopez	93630
Manuel	Olgin jr	93636
Corina	Valdivia	93721
lourdes	Sevilla	93720
Linda	Brubaker	93727
Larry	Taylor	93721-2355
Daniel	Tamayo	93234
Brian	Murillo	93723
Tricia	Herrera	93704
Alysia	Bonner	93706
Lauren	Butler	93619
Deiglis	Delgado	93704
Francis	Horan	93711
Marcia	Morrison	93711
Mike	Starry	Okay 93726
Debra	Sharpe	93727
Gema	Perez	93307
Miguel	Barragan	93611
Brian	Bobbit	93720
Beverly	Fitzpatrick	93711
Lourin	Hubbard	93710
Navkaran	Gurm	93609
Nasreen	Johnson	93704
Stacy	Williams	93722
Jane	Najera	93704
Nicole	Estrada	93704
Rosemarie	Kuhn	93711
Mike	Rhodes	93705
Daniel	O'Connell	93702
Pam	Whalen	93705
Genoveva	Islas	93728
Gilbert	Felix	93728
Andrew	Phelps	93711
Thomas J.	Hernandez	93704
Jonah	Bassman	93730
David	Rowell	93619
Jeni-Ann	Kren	93619
Lauren	Howerton	93711
Marian	Wilde	93704
Angelita	Hurtado	93619
Leni villagomez	Reeves	93602
Joyce	Kauder	93704
Susan	Silveira	93711
Burnis	Tuck	93710
Diane	Blair	93711
Michaela	Aranda	93728
Laurie	Tidyman-Jones	93720

First Name/ Nombre	Last Name/ Apellido	Zip Code/Código Postal
Cordell	Jelf, Jr	93720
Kaaren	Slen	93710
SUSAN	McCALL CARRASCO	93711-2601
Cathy	Brass	93705
Amy	FORD	93726
Es'Simone	Ireland	93728
R. Mikki	Addison	93702
Sonya	Lara	93727
Song	Her	93703
Nikki	Gunther	83612
Melissa	Fry	93657
Stephen	Druley	93636
Ryan	Gilmore	93711
Susan	Antle	93705
Deseree	Coronado	93726
Verancio	Gaona	93727
Sean	Boyd	93721
Erica	Rodriguez	93727
Mariah	Cheney	93720
Chelsea	Beeson	93728
Sarah	Zavesky	93722
Anch	Key	93705
Dylan	Armitage	93728
Linda	Kobashigawa	93728
Hanna	Krebs	93711
Kerri	Vue	93727
Elizabeth	Or	93726
Tessa	Hansen-Smith	93702
Daniel	Parra	93625
Jenny	Amaro	93710
Carmen	Zamora	93725
Patricia	Wells	93701
Angel	Rivera	93722
Angel	Rivera	93722
Brandi	Nuse-villegas	93704-4800
Stan	Santos	93703
Joan	Poss	93704
Lynn	Jacobsson	93619
Susan	Schmale	93657
Joan	Poss	93704
Ken	Hudson	93675
Marina	Magdaleno	93705
Nancy	Waidlow	93704
James	Or	93726
Ellen	Braff-Guajardo	93611
Stephen	Sacks	93704
James	Mendez	93711
Gerald	Bill	93704
Patricia	Wells	93701
Becky	Brown	93711
Daren	Miller	93722
Myra	Coble	93728